

中华人民共和国
事业单位法人证书
(副本)



统一社会信用代码 12100000401360736N



有效期自2022年06月15日至2027年06月15日

请于每年3月31日前向登记管理机关报送上一年度的年度报告

名称 中国地震局第一监测中心

宗旨和业务范围 为防震减灾提供监测预报服务。地震监测 地震观测 地震科学研究 地震预测预报及意见输出 地震生点监测防区建议 地震预报方案实施 临震预报 震后趋势预测 地震灾害损失评估 地震安全性评价 地震资料分析处理技术研究开发 相关技术开发与信息咨询服务

住所 天津市河东区耐火路7号

法定代表人 李军

经费来源 财政补助收入、事业收入

开办资金 Y 2251万元

举办单位 中国地震局

登记管理机关



二 采购竞争性谈判报价表（第二次）


供应商名称:中国地震局第一监测中心

项目名称	塔里木盆地西部地区(东段)宽频带地震三维阵列观测与研究项目数据收集及运维服务
自行竞谈报价	人民币(小写):318000.00元 人民币(大写):叁拾壹万捌仟元
服务期限	自签订之日起至2027年12月,共四次运维,按采购人野外工作通知的起止日期执行
质量要求	保障地震观测设备长期稳定运行、观测数据连续准确、技术指标符合行业标准。
服务期发生技术问题 解决时间	成交方收到发包方通知后1天内提交解决方案;现场相关问题须在48小时内完成整改,确保不影响项目整体工期。
谈判响应文件有 效期	30天(从谈判之日起)
费用说明	报价为包干价,包含人工、设备、耗材、税费等所有相关费用,采购人不再另行支付其他费用

供应商(盖章):中国地震局第一监测中心

法定代表人或授权代表(签字或盖章):

2026年4月29日



王磊

注:本报价表同样适用于二次报价



事业单位法人证书

كەسپىي ئورۇنلار قانۇنىي ئىگە گۇۋاھنامىسى

统一社会信用代码 12650000MB1M451982

بىر ئۇناتىش جەمئىيەت ئىناۋەتلىك نومۇرى

名称 中国地震局乌鲁木齐中亚地震研究所
نامى

法定代表人 姚远
قانۇنىي ۋەكىل

宗旨和 研究地震科学，促进科学发展。新疆地区地震观测技术
مەقسىتى ۋە 研究 活动构造与地壳结构探查 重大工程地震安全性
评估与研究 特殊环境下的地震、地球物理观测仪器研
业务范 围 制与开发 中亚国家地震科技合作 《内陆地震》编辑
كەسپ دائىرىسى 出版

经费来源 差额拨款
خىراجەت مەنبەسى

住 所 乌鲁木齐高新技术产业开发区（新市区）
تۇرۇشلۇق ئورنى 科学二街338号

开办资金 ¥430万元
ئىش باشلاش مەبلەغى

有效期限 自2021年12月29日至2026年12月29日
ئۈمۈدلىك مۇددىتى

举办单位 新疆维吾尔自治区地震局
باشقۇرغۇچى ئورۇن

有效期 自2021年12月29日至2026年12月29日

ئۈمۈدلىك مۇددىتى

登记管理机关
تىزىملاپ باشقۇرغۇچى ئورگان



请于每年3月31日前向登记管理机关报送上一年度的年度报告


二 采购竞争性谈判报价表（第2次）

供应商名称：中国地震局乌鲁木齐中亚地震研究所

项目名称	塔里木盆地西部地区(东段)宽频带地震三维阵列观测与研究项目数据收集及运维服务
自行竞谈报价	人民币(小写): 310,000 元 人民币(大写): 叁拾壹万 元
服务期限	自签订之日起至2027年12月,共四次运维,按采购人野外工作通知的起止日期执行
质量要求	保障地震观测设备长期稳定运行、观测数据连续准确、技术指标符合行业标准。
服务期发生技术问题解决时间	成交方收到发包方通知后1天内提交书面解决方案;现场相关问题须在48小时内完成整改,确保不影响项目整体工期。
谈判响应文件有效期	30天(从谈判之日起)
费用说明	报价为包干价,包含人工、设备、耗材、税费等所有相关费用,采购人不再另行支付其他费用

供应商(盖章): 中国地震局乌鲁木齐中亚地震研究所

法定代表人或授权代表(签字或盖章):



马金枝

2026年 4 月 29 日

注:本报价表同样适用于二次报价

中华人民共和国
事业单位法人证书
(副本)

统一社会信用代码 121000004000074470



有效期自2024年11月13日至2029年11月12日

请于每年3月31日前向登记管理机关报送上一年度的年度报告

名称 中国地震局地质研究所

宗旨和 开展地质研究,促进防震减灾。 地震科学研究 地质学研究
地质力学研究 地震监测技术研究 地震信息技术研究
中长期地震预测预报 震后趋势预测 地震区划

业务范围 地震安全性评价 地震灾害预测 地壳稳定性评价与重大工
程选址 地质灾害预防与评估 地震前兆观测 相关研究
生培养、专业培训、技术开发与咨询服务 《地震地质》出版

住所 北京市朝阳区华严里甲1号


法定代表人 单新建

经费来源 财政补助收入

开办资金 ¥2637万元

举办单位 中国地震局

登记管理机关



二 采购竞争性谈判报价表（第2次）

供应商名称:中国地震局地质研究所

项目名称	塔里木盆地西部地区(东段)宽频带地震三维阵列观测与研究项目数据收集及运维服务
自行竞谈报价	人民币(小写): 215000.00 元 人民币(大写): 叁拾壹万伍仟元
服务期限	自签订之日起至2027年12月,共四次运维,按采购人野外工作通知的起止日期执行
质量要求	保障地震观测设备长期稳定运行、观测数据连续准确、技术指标符合行业标准。
服务期发生技术问题 解决时间	成交方收到发包方通知后1天内提交解决方案;现场相关问题须在48小时内完成整改,确保不影响项目整体工期。
谈判响应文件有 效期	30天(从谈判之日起)
费用说明	报价为包干价,包含人工、设备、耗材、税费等所有相关费用,采购人不再另行支付其他费用

供应商(盖章): 中国地震局地质研究所

法定代表人或授权代表(签字或盖章): 杨会丽

2026年4月29日



注:本报价表同样适用于二次报价